

Magyarszék Község Önkormányzata Képviselő-testületének 6/2022. (V. 24.) önkormányzati rendelete

Az önkormányzat helyi közútjainak forgalmi rendjéről

Magyarszék Községi Önkormányzat Képviselő-testülete az Alaptörvény 32. cikk (2) bekezdésében kapott felhatalmazás alapján, Magyarország helyi önkormányzatairól szóló 2011. évi CLXXXIX. törvény 13. § (1) bekezdés 2. pontjában és a közúti közlekedésről szóló 1988. évi I. törvény 3. § (1) bekezdésében és 8. § (1) bekezdésében meghatározott feladatkörében eljárva a következőket rendeli el:

Általános rendelkezések

1. §

(1) A rendelet hatálya Magyarszék község a 2. §-ban meghatározott önkormányzati tulajdonú és kezelésű közútjaira (helyi közutak) terjed ki.

(2) A rendelet személyi hatálya kiterjed az (1) bekezdés szerinti helyi utakon közlekedő minden résztvevőre.

(3) A rendeletben előírt közúti jelzőtáblák kihelyezését az utak forgalomszabályozásáról és a közúti jelzések elhelyezéséről szóló 20/1984. (XII. 21.) KM rendelet és a közúti jelzőtáblák megtervezésének, alkalmazásának és elhelyezésének követelményeiről szóló 83/2004. (VI. 4.) GKM rendelet előírásainak megfelelően kell elvégezni.

(4) A Képviselő-testület egy adott forgalomtechnikai tárgyban meghozott döntését – a felügyeleti szervétől érkező felszólítás kivételével – a döntés hatálybalépését követő 12 (tizenkettő) hónapon belül nem vizsgálja felül.

(5) E rendeletben szabályozott forgalomtechnikai megoldásokat a Magyarszék község helyi közútjainak forgalmi rend felülvizsgálata és jelzőtábláinak nyilvántartása című dokumentumban kell folyamatosan vezetni.

Forgalomtechnikai megoldások

2. §

A rendelet a következő, önkormányzati tulajdonú és kezelésű közutak (helyi közutak) forgalmi rendjét szabályozza az 1. mellékletben részletezettek szerint:

- a) Árpád utca (belső út);
- b) Bem utca;
- c) Berek utca;
- d) Erdőalja utca;
- e) Hársfa utca;
- f) Hunyadi János utca;
- g) Ipari út;
- h) Liget utca;
- i) Petőfi utca;
- j) Rózsa utca;
- k) Szőlőhegy utca;
- l) Vasútállomás előtti tér;
- m) Zrínyi utca;
- n) Zöldfa utca;
- o) 124 hrsz. (Kossuth u. 141. sz. mellett);
- p) 141/1 hrsz. (Kossuth u. 100. sz. mellett);

- q) 274 hrsz. (József Attila utcára északi irányból csatlakozó, kerékpárosok részére kijelölt út);
- r) 048 hrsz. (Kossuth u. 1. sz. mellett);
- s) 0131 hrsz. (Ipari úttal szemben);
- t) Kerékpáros útvonalak;
- u) 080/4 hrsz. (németszéki szőlőhegy felé vezető út Baranya-csatorna hídja);
- v) 178/1 hrsz. (Lafarge-Leier sétány);
- w) 526 hrsz. (Árpád u. 9. sz. mellett);
- x) 545 hrsz. (Árpád u. 21. sz. mellett);
- y) 044 hrsz. (a 048 és 046 hrsz. utak folytatása a magyarszéki szőlőhegy felé);
- z) 094/2 hrsz. (a 080/8 és 080/4 hrsz. utak folytatása a németszéki szőlőhegy felé).

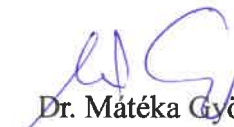
Záró és vegyes rendelkezések

3. §

Ez a rendelet a kihirdetését követő napon lép hatályba.



Kárpáti Jenő
polgármester




Dr. Mátéka Gyöngyi
jegyző

E rendelet kihirdetve: 2022. május 24. napján




Dr. Mátéka Gyöngyi
jegyző

**Magyarszék község
helyi közútjainak
forgalmi rend felülvizsgálata és
jelzőtábláinak nyilvántartása**

Pécs, 2013. október

1. Árpád utca (belső út):

1. A Bem utcai csatlakozásban a jelenlegi egyenrangú elsőbbségszabályozás (jobbkez-szabály) megfelelő.
2. Az utcában, annak rövid hosszúsága miatt sebességkorlátozás bevezetése nem indokolt.

2. Bem utca:

1. A 66. sz. főút csatlakozásában lévő „Elsőbbségadás kötelező” jelzőtábla, kifakult, nem szabványos, cserélendő.
2. A 66. sz. főút csatlakozásban „Zsákutca” jelzőtábla elhelyezése szükséges.
3. Az utcában, annak rövid hossza miatt sebességkorlátozás bevezetése nem indokolt.

3. Berek utca:

1. A 66. sz. főúti csatlakozásban lévő „Elsőbbségadás kötelező” jelzőtábla állapota nem megfelelő, kifakult, az cserélendő.
2. A jelzőtábla észlelését fa akadályozza, a jelzőtábla áthelyezendő a kerítés sarka melletti zöldterületre.

4. Erdőalja utca:

1. A Szőlőhegy utca csatlakozásában (1. sz. ház) „Elsőbbségadás kötelező” jelzőtábla elhelyezése szükséges.
2. A Szőlőhegy utca csatlakozásában a jobbra történő rálátást növényzet akadályozza, a fa ágai levágandók.
3. A Szőlőhegy utca csatlakozásában (2. sz. ház) „Elsőbbségadás kötelező” jelzőtábla helyezendő el.
4. A 2. sz. ház előtt, 30 km/h-s „Sebességkorlátozás” jelzőtábla elhelyezése szükséges.

5. A Szőlőhegy (25. sz. ház) csatlakozása után „Zsákutca” és alatta 30 km/h-s „Sebességkorlátozás” jelzőtábla elhelyezése szükséges.
6. A 13. sz. házzal szemben 30 km/h-s „Sebességkorlátozás” jelzőtábla helyezendő el.
7. A 85/53 hrsz. előtt (az utca keleti végénél) 30 km/h-s „Sebességkorlátozás” jelzőtábla helyezendő el.

5. Hársfa utca:

1. A József Attila utca csatlakozásában lévő sebességkorlátozás jelzőtábla nem szabványos (30 km felirat szerepel rajta) az cserélendő.
2. Az 1. pontban szereplő tábla alatt, a közeli óvodára való tekintettel „Gyermekek” veszélyt jelző tábla helyezendő el.
3. A Petőfi utca csatlakozása után, a út déli oldalán közvilágítási oszlopon (30 km/h) sebességkorlátozó jelzőtábla elhelyezés szükséges.
4. A 4. pontban szereplő tábla alatt, a közeli óvodára való tekintettel „Gyermekek” veszélyt jelző tábla helyezendő el.
5. Az óvoda kerítése mellett – tekintettel keresztirányú, Petőfi utcai kerékpáros forgalomra – „Kerékpárosok” veszélyt jelző tábla, és a kerékpárosok keresztirányú közlekedésére utaló kiegészítő tábla helyezendő el.
6. A 6. sz. ház bejáróra után – tekintettel keresztirányú, Petőfi utcai kerékpáros forgalomra – „Kerékpárosok” veszélyt jelző tábla, és a kerékpárosok keresztirányú közlekedésére utaló kiegészítő tábla helyezendő el.
7. A Petőfi utca csatlakozása után, az út északi oldalán sebességkorlátozás (30 km/h) veszélyt jelző tábla elhelyezése szükséges.
8. A temető csatlakozása után, a település irányában, az út déli oldalán sebességkorlátozás (30 km/h) veszélyt jelző tábla helyezendő el.
9. A temető csatlakozásától déli irányban, a „Lakott terület kezdete”, illetve „Lakott terület vége” jelzőtáblák helyezendők el.
10. A Petőfi út csatlakozásában, az mindkét oldalán úttest szélét jelző útburkolati jel felfestése indokolt (3-3 méter hosszúságú, 15 cm széles).

11. A József A. u. csatlakozásában, a rálátási mezőben (balra) lévő idegenforgalmi tájékoztató tábla áthelyezendő.

6. Hunyadi János utca

1. A 66. sz. főút csatlakozásában lévő „Elsőbbségadás kötelező” jelzőtábla ferde, helyreállítása szükséges.
2. A 66. sz. főúti csatlakozásban „Zsákutca” és „30 km/h-s” sebességkorlátozó jelzőtábla elhelyezése szükséges.
3. A 66. sz. főúti csatlakozásban, a közúti úrszelvényen belül lévő acélvezető korlát előtt piros-fehér sávós terelőtábla elhelyezése szükséges.
4. A 19. sz. házzal szemközt, az út déli oldalán 30 km/h-s „Sebességkorlátozás” jelzőtábla elhelyezése szükséges.
5. Az út melletti játszótérre tekintettel, a 2/a ház előtt, a 217. sz. közvilágítási oszlopon „Gyermekek” veszélyt jelző tábla elhelyezése szükséges.
6. Az út északi oldalán lévő játszótérre tekintettel, az 5. sz. házzal szemközi területen „Gyermekek” veszélyt jelző tábla elhelyezése szükséges.
7. Az út játszótér menti szakaszán a 217. sz. közvilágítási oszlop előtt javasolható sebességcsökkentő borda („fekvőrendőr”) elhelyezése. Előjelzéséhez mindkét irányból „Egyenetlen úttest” jelzőtábla elhelyezése szükséges az 5. és 6. sz. pontban szereplő jelzőtáblák alatt.
8. A 66. sz. főúti csatlakozásban, a rálátási mezőben lévő utcanév és helyi információs tábla áthelyezendő.

7. Ipari út:

1. A 66. sz. főúti csatlakozásában, az iparterült irányából az „Elsőbbségadás kötelező” jelzőtábla hiányzik, pótlendő.
2. A 66. sz. főút csatlakozásában, az iparterület felől kint lévő bal oldali „Elsőbbségadás kötelező” jelzőtábla állapota nem megfelelő, az nem szabványos, cserélendő.
3. A 66. sz. főút csatlakozása előtt, az iparterület irányából az elsőbbségadási kötelezettség az ív miatt kevésbé észlelhető, ezért a járda melletti zöld

területbe, a csatlakozás előtt 50 méterre „Elsőbbségadás kötelező” jelzőtábla és 50 méter távolságot feltüntető kiegészítő tábla helyezendő el.

8. Liget utca:

1. A 66. sz. út melletti csatlakozásban lévő „Elsőbbségadás kötelező” jelzőtábla nem szabványos, cserélendő.

9. Petőfi utca:

1. A József A. utcai csatlakozásban az „Elsőbbségadás kötelező” jelzőtábla erősen kifakult és nem megfelelően észlelhető, ezért cserélendő és annak a bal oldalon történő megisméltése szükséges.
2. A Petőfi utca, József A. utcai csatlakozásában, annak nyugati oldalán sebességkorlátozás (30 km/h) jelzőtábla helyezendő el.
3. A Zöldfa utca csatlakozása után, a nyugati oldalon „30 km/h-s” sebességkorlátozás jelzőtábla helyezendő el (közvilágítási oszlopon).
4. A 62. sz. ház előtt, a kerékpárosok Hársfa utcai, törtvonalú keresztezését jelző útirányjelző tábla helyezendő el (közvilágítási oszlopon).
5. A Hársfa utcai csatlakozás előtt, az út nyugati oldalán elsőbbség szabályozás kötelező megállással történő elrendelése („Állj!” Elsőbbségadás kötelező”) szükséges.
6. A Hársfa utcai csatlakozás előtt, az út keleti oldalán elsőbbség szabályozás kötelező megállással történő elrendelése („Állj!” Elsőbbségadás kötelező”) szükséges.
7. Az 58. sz. házzal szemközti zöldterületen, a kerékpárosok Hársfa utcai törtvonalú keresztezését jelző útirányjelző tábla helyezendő el.
8. A 15. sz. házzal szembeni faoszlopon „Útszűkület” (kétoldali) és „Egyenetlen úttest” veszélyt jelző táblák helyezendők el.

10. Rózsa utca:

1. A 66. sz. főúti csatlakozás után, az 5. sz. ház mellett, „Zsákutca” és „Sebességkorlátozás” (30 km/h) jelzőtáblák helyezendők el.

11. Szőlőhegy utca:

1. A 66. sz. főúti csatlakozásban lévő „Elsőbbségadás kötelező” jelzőtábla a főiránytól távol van, az ahhoz 5 méterrel közelebb helyezendő.
2. A 66. sz. főúti csatlakozásban a balra történő rálátási mezőben szelektív hulladékgyűjtő edény található, ezért az áthelyezendő a látómezőn kívülre.
3. A 66. sz. főút felőli irányában a jobb oldali kapubejáró előtt, a szegély melletti zöld sávban „Veszélyes útkanyarulat jobbra” és 30 km/h-s „Sebességkorlátozás” jelzőtábla helyezendő el.
4. A jobb ív után kb. 30 méterre, a út melletti két telek határánál „Útkereszteződés alárendelt úttal”, valamint a bal oldali kettős csatlakozás alaprajzi vázlatát feltüntető kiegészítő tábla helyezendő el.
5. Kossuth Lajos utca 97/2. sz. ház után, az út északi oldalán, a 215. sz. közvilágítási oszlop vonalában „Veszélyes útkanyarulat balra” jelzőtábla helyezendő el.
6. Az Erdőalja utca csatlakozásával szemben lévő játszótérre tekintettel északi irányból „Gyermekek” jelzőtábla helyezendő el a 4. pontban szerepelő „Útkereszteződés alárendelt úttal” és a főirány íves vonalvezetését feltüntető kiegészítő tábla alatt.
7. A 2. sz. ház bejárója előtt az út kelet oldalán, „Útkereszteződés alárendelt úttal” és a kettős útcsatlakozás, valamint a főirány íves vonalvezetését feltüntető kiegészítő tábla helyezendő el.
8. Az Erdőalja utcával szemközti területén lévő játszótérre tekintettel, a 6. sz. ház bejárója után „Gyermekek” veszélyt jelző tábla és 30 km/h-s „Sebességkorlátozás” jelzőtábla helyezendő el.
9. A 3. sz. ház előtt 30 km/h-s „Sebességkorlátozás” jelzőtábla helyezendő el.
10. A 7. sz. ház előtt „Veszélyes útkanyarulat balra” jelzőtábla helyezendő el.
11. Az Erdőalja (25. sz. ház) csatlakozása után 30 km/h-s „Sebességkorlátozás” jelzőtábla elhelyezése szükséges.
12. Erdőalja utca 15. sz. háznál lévő csatlakozásban a zsákutca jellegű kelet-nyugat irányú ágban „Elsőbbségadás kötelező” jelzőtábla, valamint a kanyarodó főirányt feltüntető kiegészítő tábla helyezendő el.

13. Az Erdőalja u. csatlakozásában, a 25. sz. ház előtt „Elsőbbségadás kötelező” jelzőtábla elhelyezése szükséges.

14. A 21. sz. házzal szemben „Veszélyes útkanyarulat jobbra” jelzőtábla elhelyezése szükséges.

12. Vasútállomás előtti tér:

1. A főúthoz csatlakozó tér nem szilárd burkolatú, ezért ott „Elsőbbségadás kötelező” jelzőtábla elhelyezése nem szükséges.
2. A 66. sz. főúti csatlakozásban a főirányban történő rálátás javítása szükséges mindkét irányban, a növényzet eltávolításával.

13. Zrínyi utca:

1. A forgalmi rend megfelelő.

14. Zöldfa utca:

1. A Petőfi utca csatlakozásában „Elsőbbségadás kötelező” jelzőtábla helyezendő el.
2. A Petőfi utcai csatlakozásban, az út északi oldalán „Zsákutca” és sebességkorlátozás (30 m/h) jelzőtáblák helyezendők el.

15. 124 hrsz. (Kossuth u. 141. sz. mellett):

1. A csatlakozásban lévő „Elsőbbségadás kötelező” jelzőtábla nem szükséges, az bevonandó.

16. 274 hrsz. út (József Attila utcára északi irányból csatlakozó, kerékpárosok részére kijelölt út):

1. Az országos közút csatlakozásában „Elsőbbségadás kötelező” jelzőtábla helyezendő el.
2. A kerékpáros útvonal részét képező út csatlakozásában a balra történő rálátás nem megfelelő, a rálátási háromszögben lévő növényzet eltávolítandó.

17. 0134hrs. út (Ipari úttal szemben):

1. A Baranya-csatorna hídja előtt, mindkét irányból 16 tonnás „Súlykorlátozás” jelzőtábla helyezendő el.
2. A Baranya-csatorna hídjának északi oldalán nincs korlát, ezen az oldalon, mindkét irányból piros-fehér iránytábla helyezendő el alacsony magasságban.

18. 178/1 hrsz. (Lafarge-Leier sétány):

1. A központi buszforduló és parkoló felőli bejáratnál „Mindkét irányból behajtani tilos” jelzőtábla helyezendő el, így a sétány folytatásaként a 185 hrsz. Patak völgye Pihenőpark és a 191 hrsz. Sporttelep védetté válik az engedély nélküli behajtások okozta károk ellen.

19. 526 hrsz. (Árpád u. 9. sz. mellett):

1. A 66. sz. főúti csatlakozásban „Elsőbbségadás kötelező” jelzőtábla elhelyezése szükséges.

20. 545 hrsz. (Árpád u. 21. sz. mellett):

1. Az Árpád u. (belső út) csatlakozásában „Elsőbbségadás kötelező” jelzőtábla elhelyezése szükséges.

21. 044 hrsz. (a 048 és 046 hrsz. utak folytatása a magyarszéki szőlőhegy felé):

1. A 046 hrsz. út csatlakozásában „Mezőgazdasági vontatóval behajtani tilos” jelzőtábla elhelyezése szükséges.

22. 094/2 hrsz. (a 080/8 és 080/4 hrsz. utak folytatása a németszéki szőlőhegy felé):



1. A Baranya-csatorna hídja után „Mezőgazdasági vontatóval behajtani tilos” jelzőtábla elhelyezése szükséges.

**Magyarszék község
helyi közútjainak
jelzőtábláinak nyilvántartása**



Árpád utca

Hely	Megnevezés	Ábra	Méret /mm/	Tábla anyaga Oszlop anyaga, mérete /mm/	Elhelyezés (felvétel) Bevonás időpontja	Megjegyzés



Bem utca

Hely	Megnevezés	Ábra	Méret /mm/	Tábla anyaga Oszlop anyaga, mérete /mm/	Elhelyezés (felvétel) Bevonás időpontja	Megjegyzés
66. sz. főút csatlakozása	Elsőbbségadás kötelező		600	Alu (76)	2013.10.31.	
66. sz. főút csatlakozása	Zsákkutca		600			














Berek utca

Hely	Megnevezés	Ábra	Méret /mm/	Tábla anyaga Oszlop anyaga, mérete /mm/	Elhelyezés (felvétel) Bevonás időpontja	Megjegyzés
66. sz. főút csatlakozása	Elsőbbségadás kötelező		600	Alu (89)	2013.10.31.	
66. sz. főút csatlakozása	Zsákkutca		600			











Erdőalja utca

Hely	Megnevezés	Ábra	Méret /mm/	Tábla anyaga Oszlop anyaga, mérete /mm/	Elhelyezés (felvétel) Bevonás időpontja	Megjegyzés
Szőlőhegy u. csatlakozás /1.sz. ház/	Elsőbbségadás kötelező		600			
Szőlőhegy u. csatlakozás /2.sz. ház/	Elsőbbségadás kötelező		600			
2 sz. ház előtt	Sebességkorlátozás		600			
25 sz. ház Keleti oldal, csatlakozás után	Zsákkutca		600			
	Sebességkorlátozás		600			
13 sz. házzal szemben	Sebességkorlátozás		600			
85/53 hrsz előtt	Sebességkorlátozás		600			







Hársfa utca

Hely	Megnevezés	Ábra	Méret /mm/	Tábla anyaga Oszlop anyaga, mérete /mm/	Elhelyezés (felvétel), Bevonás időpontja	Megjegyzés
József A. u. csatlakozása	Elsőbbségadás kötelező		600	horg.vas horg.vas (76)	2013.10.31	
József A. u. csatlakozása	Gyermekek		600			
	Sebességkorlátozás		600			
Petőfi u. csatlakozása (kelet)	Gyermekek		600			
	Sebességkorlátozás		600	Közvil. oszlop		
Petőfi u. csatlakozása (nyugat)	Sebességkorlátozás		600			
Óvoda kerítés mellett	Kerékpárosok		600			
	Kiegészítő /keresztirány/		350			
6 sz. ház bejáró után	Kerékpárosok		600			
	Kiegészítő /keresztirány/		350			
Temetői út csatlakozása után /Észak/	Sebességkorlátozás		600			
Temetői út csatlakozása után /Dél/	Lakott terület kezdete		M=14cm			
Temetői út csatlakozása után /Dél/	Lakott terület vége		M=14cm			





Hunyadi utca

Hely	Megnevezés	Ábra	Méret /mm/	Tábla anyaga Oszlop anyaga, mérete /mm/	Elhelyezés (felvétel): Bevonás időpontja	Megjegyzés
66 sz. főút csatlakozása	Elsőbbségadás kötelező		750	Horg. vas	2013.10.31	
	Kiegészítő /Alaprajz/		350	Horg. vas (76)		
66 sz. főút csatlakozása	Sávostábla		250x1000			
66 sz. főút csatlakozása	Zsákutca		600			
	Sebességkorlátozás		600			
2/A ház előtt	Gyermekek		600	Közvil. oszlop		
	Egyenetlen úttest		600			
5 sz. házzal szemben	Gyermekek		600			
	Egyenetlen úttest		600			
19 sz. házzal szemben	Sebességkorlátozás		600			


Ipari út

Hely	Megnevezés	Ábra	Méret /mm/	Tábla anyaga Oszlop anyaga, mérete /mm/	Elhelyezés (felvétel): Bevonás időpontja	Megjegyzés
66 sz. főút csatlakozása /Északi oldal/	Elsőbbségadás kötelező		600			
66 sz. főút csatlakozása /Déli oldal/	Elsőbbségadás kötelező		600			
06/1 hrsz előtti zöld sáv	Elsőbbségadás kötelező		600			
	Kiegészítő /Átvilágítás/		175x350			
010 hrsz előtti csatlakozása	Elsőbbségadás kötelező		600		2013.10.31	
	Kiegészítő /Kettős elsőbbségadás/		350	Horg. vas (76)		









013/hrszt út (Ipari úttal szemben)

Hely	Megnevezés	Ábra	Méret /mm/	Tábla anyaga Oszlop anyaga, mérete /mm/	Elhelyezés (felvétel): Bevonás időpontja	Megjegyzés
Baranya csatorna hídjá	Súlykorlátozás		600			
Baranya csatorna hídjá	Súlykorlátozás		600			
Baranya csatorna hídjá	Iránytábla		250			
Baranya csatorna hídjá	Iránytábla		250			

Liget utca

Hely	Megnevezés	Ábra	Méret /mm/	Tábla anyaga Oszlop anyaga, mérete /mm/	Elhelyezés (felvétel): Bevonás időpontja	Megjegyzés
66. sz. főút csatlakozása	Elsőbbségadás kötelező		600	Alu (89)	2013.10.31.	

Petőfi utca

Hely	Megnevezés	Ábra	Méret /mm/	Tábla anyaga Oszlop anyaga, mérete /mm/	Elhelyezés (felvétel): Bevonás időpontja	Megjegyzés
József A. utca csatlakozás /jobb oldal/	Elsőbbségadás kötelező		600	Alu Alu (89)	2013.10.31	
József A. utca csatlakozás /bal oldal/	Elsőbbségadás kötelező		600			
József A. utca csatlakozása	Sebességkorlátozás		600			
Zöldfa u. csatlakozása után /déli oldal/	Sebességkorlátozás		600			
Hársfa u. csatlakozása /Északi oldal/	Állj! Elsőbbségadás kötelező		600			
Hársfa u. csatlakozása /Északi oldal/	Állj! Elsőbbségadás kötelező		600			
15 sz. házzal szemben	Útszűkület		600			
	Egyenetlen úttest		600	Közvil. oszlop (fa)		

Rózsa utca

Hely	Megnevezés	Ábra	Méret /mm/	Tábla anyaga Oszlop anyaga, mérete /mm/	Elhelyezés (felvétel): Bevonás időpontja	Megjegyzés
66 sz. főút csatlakozás	Elsőbbségadás kötelező		600	Horg.vas Horg.vas (76)	2013.10.31	
66 sz. főút csatlakozás	Súlykorlátozás		600	Horg.vas	2013.10.31	
	Mezőgazdasági vontatóval behajtani tilos		600	Horg.vas Horg.vas (76)	2013.10.31	
1 sz. ház előtt	Zsákutca		600			
	Sebességkorlátozás		600			




Szőlőhegy utca

Hely	Megnevezés	Ábra	Méret (mm)	Tábla anyaga Oszlop anyaga, mérete /mm/	Elhelyezés (felvétel) Bevonás időpontja	Megjegyzés
66 sz. főút csatlakozása	Elsőbbségadás kötelező		600	Horg.vas Alu (76)	2013.10.31	
66 sz. főút csatlakozás után, kapubejáró előtt	Veszélyes útkanyarulat jobbra		600			
	Sebességkorlátozás		600			
97/2 hrsz ház bejáró előtt	Veszélyes útkanyarulat balra		600			
91 és 92/1 hrsz telekhatár vonala	Útkereszteződés alárendelt úttal		600			
	Kiegészítő tábla /alaprajz/		350			
	Gyermekek		600			
2 sz. ház bejáró előtt	Útkereszteződés alárendelt úttal		600			
	Kiegészítő tábla /alaprajz/		350			
3 sz. ház előtt	Sebességkorlátozás		600			
6 sz. ház bejáró után	Gyermekek		600			
	Sebességkorlátozás		600			
7 sz. ház előtt	Veszélyes útkanyarulat balra		600			
21 sz. házzal szemben	Veszélyes útkanyarulat jobbra		600			
15 sz. ház előtti csatlakozás	Elsőbbségadás kötelező		600			
	Kiegészítő tábla /alaprajz/		600			
Erdőhalja utca csatlakozás	Sebességkorlátozás		600			
Erdőhalja utca csatlakozás	Elsőbbségadás kötelező		600			


Zrinyi utca

Hely	Megnevezés	Ábra	Méret /mm/	Tábla anyaga Oszlop anyaga, mérete /mm/	Elhelyezés (felvétel) Bevonás időpontja	Megjegyzés
66 sz. főút csatlakozása	Elsőbbségadás kötelező		750	Alu	2013.10.31	
Gyógyszertár mellett	Zsákutca		500	horg.vas	2013.10.31	
	Súlykorlátozás		600	horg.vas horg.vas (89)	2013.10.31	

Zöldfa utca

Hely	Megnevezés	Ábra	Méret /mm/	Tábla anyaga Oszlop anyaga, mérete /mm/	Elhelyezés (felvétel) Bevonás időpontja	Megjegyzés
Petőfi u. csatlakozása	Elsőbbségadás kötelező		600			
Petőfi u. csatlakozása	Zsákutca		600			
	Sehességkorlátozás		600			

0124 hrsz út (Kossuth u. 141.)

Hely	Megnevezés	Ábra	Méret /mm/	Tábla anyaga Oszlop anyaga, mérete /mm/	Elhelyezés (felvétel) Bevonás időpontja	Megjegyzés
66 sz. főút csatlakozása	Elsőbbségadás kötelező		600	Alu Alu (76)	2013.10.31	


048 hrsz út (Kossuth u. 1.)

Hely	Megnevezés	Ábra	Méret /mm/	Tábla anyaga Oszlop anyaga, mérete /mm/	Elhelyezés (felvétel) Bevonás időpontja	Megjegyzés
66 sz. főút csatlakozása	Elsőbbségadás kötelező		600	Horg.vas Alu (89)	2013.10.31	

274 hrsz út (József A. u. 11.)

Hely	Megnevezés	Ábra	Méret /mm/	Tábla anyaga Oszlop anyaga, mérete /mm/	Elhelyezés (felvétel) Bevonás időpontja	Megjegyzés
József A. u. csatlakozása	Elsőbbségadás kötelező		600			

Kossuth u. 100. sz. melletti út

Hely	Megnevezés	Ábra	Méret /mm/	Tábla anyaga Oszlop anyaga, mérete /mm/	Elhelyezés (felvétel) Bevonás időpontja	Megjegyzés
66 sz. főút csatlakozása	Elsőbbségadás kötelező		600	Horg.vas	2013.10.31	

Kerékpáros útvonal












Hely	Megnevezés	Ábra	Méret mm/	Tábla anyaga Oszlop anyaga mérete /mm/	Elhelyezés (felvétel) Bevonás időpontja	Megjegyzés
66 sz. főút csatl. (013 hrsz út)	Íránytábla		350x1400	horg.vas	2013.10.31	
66 sz. főút csatl. (013 hrsz út)	Elsőbbségadás kötelező		450	horg.vas (2x76)	2013.10.31	
66 sz. főút csatl. (013 hrsz út)	Kerékpárút		450	horg.vas (60)	2013.10.31	
66 sz. főút csatl. (Ipari út)	Elsőbbségadás kötelező		450	horg.vas (60)	2013.10.31	
66 sz. főút csatl. (Ipari út)	Kerékpárút		450	horg.vas (60)	2013.10.31	
Ipari út vége	Kerékpárút		450	horg.vas (60)	2013.10.31	
Ipari út vége	Kerékpárút		450	horg.vas (60)	2013.10.31	
0131 hrsz út	Kerékpárút		450	horg.vas (60)	2013.10.31	
0131 hrsz út	Kerékpárút vége		450	horg.vas (60)	2013.10.31	
0131 hrsz út	Kerékpárút		450	horg.vas (60)	2013.10.31	
0131 hrsz út	Kerékpárút vége		450	horg.vas (60)	2013.10.31	
274 hrsz út	Kerékpárút vége		450	horg.vas (60)	2013.10.31	
	Kerékpáros útvonal		450	horg.vas (60)	2013.10.31	
274 hrsz út	Kerékpárút		450	horg.vas (60)	2013.10.31	
Petőfi u. Hársfa u csatl.	Kerékpáros útirány		450	horg.vas (60)	2013.10.31	
Petőfi u. Hársfa u csatl.	Kerékpáros útirány		450	horg.vas (60)	2013.10.31	
Petőfi u. Hársfa u csatl.	Kerékpáros útirány		450	horg.vas (60)	2013.10.31	
Petőfi S. u. 58 sz. házzal szemben	Kerékpáros útirány		450	horg.vas (60)	2013.10.31	
Petőfi S. u. 76 sz. ház mellett	Kerékpáros útirány		450	horg.vas (60)	2013.10.31	

Kerékpáros útvonal

Hely	Megnevezés	Ábra	Méret /mm/	Tábla anyaga Oszlop anyaga, mérete /mm/	Elhelyezés (fehrétal) Bevonás időponja	Megjegyzés
József A. u. 11 sz. ház mellett	Kerékpáros útirány		450	horg.vas horg.vas (60)	2013.10.31	
Petőfi S. u. 2. sz. ház után	Kerékpárút vége		450	horg.vas	2013.10.31	
	Kerékpáros útvonal			horg.vas horg.vas (60)	2013.10.31	
Petőfi S. u. 2. sz. ház után	Kerékpárút		450	horg.vas	2013.10.31	
				horg.vas (60)		
Petőfi S. u. 16. sz. házzal szemben	Kerékpáros útvonal		450	horg.vas	2013.10.31	
				horg.vas (60)		
66 sz. főút csatl. (080/1 hrsz)	Elsőbbségadás kötelező		450	horg.vas	2013.10.31	
	Kerékpárút vége		450	horg.vas horg.vas (60)	2013.10.31	
66 sz. főút csatl. (080/1 hrsz)	Kerékpárút		450	horg.vas	2013.10.31	
				horg.vas (60)		
080/1 hrsz út vége	Kerékpárút		450	horg.vas	2013.10.31	
				horg.vas (60)		
080/1 hrsz út vége	Kerékpárút vége		450	horg.vas	2013.10.31	
				horg.vas (60)		
080/1 hrsz út vége	Kerékpárút		450	horg.vas	2013.10.31	
				horg.vas (60)		
080/1 hrsz út vége	Kerékpárút vége		450	horg.vas	2013.10.31	
				horg.vas (60)		

**Magyarszék község
új jelzőtábla elhelyezések mennyiség kimutatása**

1. oldal

Ábra	KRESZ szám	Elnevezés	Méret (Főlf) mm	Hely	Mennyiség
	9	Elsőbbségadás kötelező	600 (HI)	Bem u. (1) Zrínyi u. (1) Petőfi u. (2) Zöldfa u. (1) Liget u. (1) Erdőfalja u. (2) Szőlőhegy u. (3) Béke u. (1)	27 db
	10	Útkereszteződés alaprajzi vázlat	350x350 (EG)	Hunyadi u.	1 db
	11	Állj! Elsőbbségadás kötelező	600 (HI)	Petőfi u. (2)	2 db
	15	Távolság	175 x 350 (EG)	Ipari u.	1 db
	30	Sebességkorlátozás	600 (EG)	Hunyadi u. (1) Zöldfa u. (1) Hársfa u. (4) Petőfi u. (5) Dózsa u. (4) Erdőfalja u. (4) Szőlőhegy u. (4)	26 db
	38	Súly korlátozás	600 (EG)	080/4 hrsz út	2 db
	64	Veszélyes útkanyarulat balra	600 (EG)	Erdőfalja u.	2 db
	65	Veszélyes útkanyarulat jobbra	600 (EG)	Szőlőhegy u.	2 db
	70	Útszűkület	600 (EG)	Petőfi u.	1 db
	76	Egyenetlen úttest	600 (EG)	Hunyadi u. (2) Petőfi u. (1)	3 db
	84	Gyermekek	600 (EG)	Hunyadi u. (2) Szőlőhegy u. (2) Hársfa u. (2)	6 db



**Magyarszék község
új jelzőtábla elhelyezések mennyiség kimutatása**

2. oldal

Ábrs	KRESZ szám	Énevezés	Méret (Főle) mm	Hely	Mennyiség
	89 a	Útkereszteződés alárendelt úttal (jobb)	600 (EG)	Szőlőhegy u.	1 db
	89 a	Útkereszteződés alárendelt úttal (bal)	600 (EG)	Szőlőhegy u.	1 db
	89 b	Útkereszteződés alaprajzi vázlat	350 x 350 (EG)	Szőlőhegy u.	1 db
	89 b	Útkereszteződés alaprajzi vázlat	350 x 350 (EG)	Szőlőhegy u.	1 db
	95 c	Kerékpárosok keresztirányú közlekedéssel	600 350 x 175 (EG)	Hársfa u.	2 db
	106	Zsákutca	600 (EG)	Hunyadi u. Bem u. Liget u. Szőlőhegy u. Zöldfa u. Dózsa u. Béke u.	7 db
	110	Parkolóhely	600x750 (EG)	Hársfa u.	2 db
	110	Parkolóhely	600x750 (EG)	Hársfa u.	2 db
	131 a	Lakott terület kezdete	B=14 cm (EG)	Hársfa u.	1 db
	132 a	Lakott terület vége	B=14 cm (EG)	Hársfa u.	1 db
	142 a	Kerékpáros útirányjelző tábla	350 x 350 (EG)	Petőfi u.	2 db
	-	Sávcsökkentőtábla	250 x 1000 (EG)	Hunyadi u.	1 db

**Magyarszék község
új jelzőtábla elhelyezések mennyiség kimutatása**

3. oldal

Ábra	KRESZ szám	Elnevezés	Méret (Fólia) mm	Hely	Mennyiség
	40	Mindkét irányból behajtani tilos	600 (EG)	178/1 hrsz. (Lafarge-Leler sétány)	1 db
	45	Mezőgazdasági vontatóval behajtani tilos	600 (EG)	044 hrsz. (1) (a 048 és 046 hrsz. utak folytatása a magyarszéki szőlőhegy felé) 094/2 hrsz. (1) (a 080/8 és 080/4 hrsz. utak folytatása a németszéki szőlőhegy felé)	2 db